

REGIONE UMBRIA



COMUNE DI ORVIETO



PROVINCIA DI TERNI

CAVA PER ESTRAZIONE DI MATERIALE BASALTICO SITA IN LOCALITA' "LA SPICCA" DEL COMUNE DI ORVIETO (TERNI)

ACCERTAMENTO DI GIACIMENTO DI CAVA ATTIVA ai sensi dell' art. 5bis - L.R. 2/2000 e smi e art. 3 - R.R. 3/2005 e smi

PROGETTO PRELIMINARE

COMMITTENTE

**BASALTO LA SPICCA S.P.A**

LOCALITA' ACQUAFREDDA, 18/A - 05018 ORVIETO (TR)

1° STRALCIO FUNZIONALE

PLANO -ALTIMETRIA DI PROGETTO

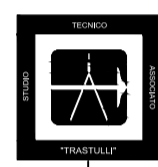
- sezioni sovrapposte stato attuale, scoperta e ricomposizione ambientale al termine del 1° stralcio -

TAVOLA

**10b**


SCALA 1:1.000

Coordinamento:



STUDIO TECNICO ASSOCIATO "TRASTULLI" dei geologi Carascio Paolo, Lisanti Francesco e Trastulli Sandro Via A. Barocci, 14/c - 05100 TERNI tel 0744-265860 cell. 337-76707 (San) 347-498352 (Fao) 347-497977 (Eva) PEC: studioassociatoge@pec.it e-mail: info@studiotecnicoassociatotrastulli.com

DOTT. GEOL. SANDRO TRASTULLI



Progettazione: STUDIO TECNICO ASSOCIATO TRASTULLI

Aspetti Geologici: STUDIO TECNICO ASSOCIATO TRASTULLI

Aspetti Agronomici, Vegetazionali, Naturalistici e Forestali: DOTT. ANDREA BRUSAFERRO

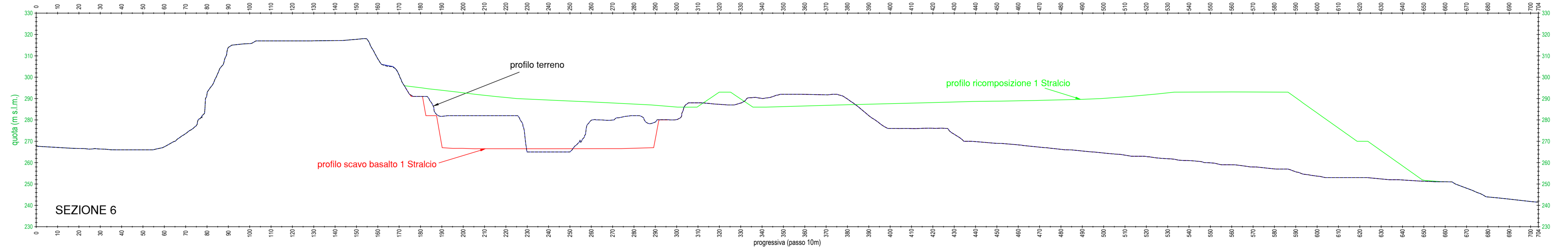
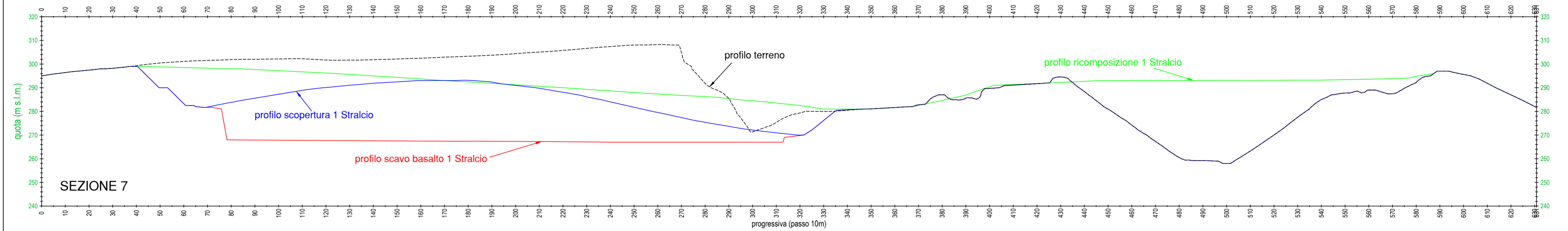
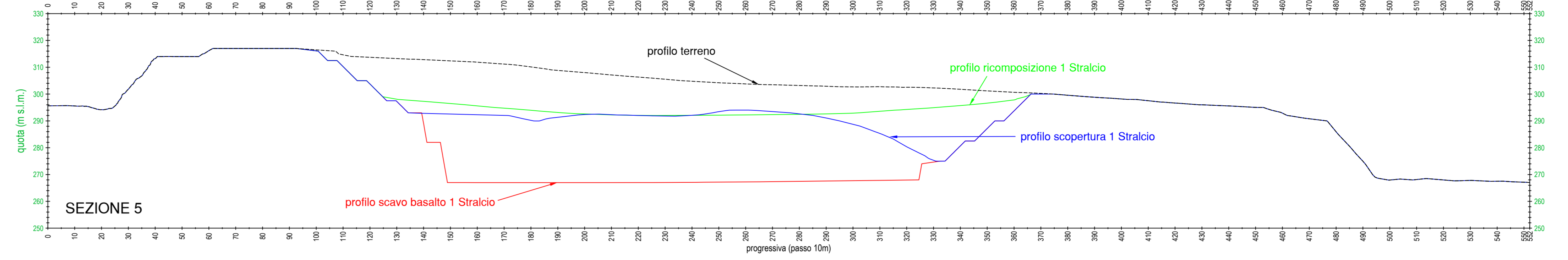
DOTT. LEONARDO MAROITTA

DOTT. MATTEO MANCINI

Aspetti Paesaggistici: DOTT. FRANCESCO DAINELLI

DATA EMISSIONE	REVISIONE	DATA REVISIONE
DICEMBRE 2019		

IL PROGETTO HA INERENZA A TERRENI DI PROPRIETA' DI TERZO. IL COMMITTENTE HA AUTORIZZATO IL RENDIMENTO COMPLETO DELLA PRESENTAZIONE.



**LEGENDA**

- Profilo Iniziale Terreno
- Profilo al termine della scoperta totale del 1° Stralcio
- Profilo al termine dell'estrazione totale di basalto del 1° Stralcio
- Profilo al termine della sistemazione morfologica del 1° Stralcio

