

REGIONE UMBRIA



COMUNE DI ORVIETO



PROVINCIA DI TERNI

CAVA PER ESTRAZIONE DI MATERIALE BASALTICO SITA IN LOCALITA' "LA SPICCA" DEL COMUNE DI ORVIETO (TERNI)

ACCERTAMENTO DI GIACIMENTO DI CAVA ATTIVA ai sensi dell' art. 5bis - L.R. 2/2000 e smi e art. 3 - R.R. 3/2005 e smi

PROGETTO PRELIMINARE

COMMITTENTE

BASALTO LA SPICCA S.P.A

LOCALITA' ACQUAFREDDA, 18/A - 05018 ORVIETO (TR)

1° STRALCIO FUNZIONALE

PLANO -ALTIMETRIA DI PROGETTO

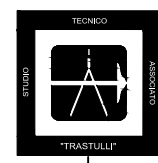
- sezioni sovrapposte stato attuale, scoperta e ricomposizione ambientale al termine del 1° stralcio -

TAVOLA

10b


SCALA 1:1.000

Coordinamento:



STUDIO TECNICO ASSOCIATO "TRASTULLI" dei geologi Carascio Paolo, Lisanti Francesco e Trastulli Sandro Via A. Barocci, 14/c - 05100 TERNI tel 0744-265860 cell. 337-767607 (San) 347-498352 (Fao) 347-497971 (Eva) PEC: studioassociato@pec.it e-mail: info@studioassociatoassociatoassociato.it

DOTT. GEOL. SANDRO TRASTULLI



Progettazione: STUDIO TECNICO ASSOCIATO TRASTULLI

Aspetti Geologici: STUDIO TECNICO ASSOCIATO TRASTULLI

Aspetti Agronomici, Vegetazionali, Naturalistici e Forestali: STUDIO TECNICO ASSOCIATO TRASTULLI

DOTT. ANDREA BRUSAFERRO

DOTT. LEONARDO MAROTTA

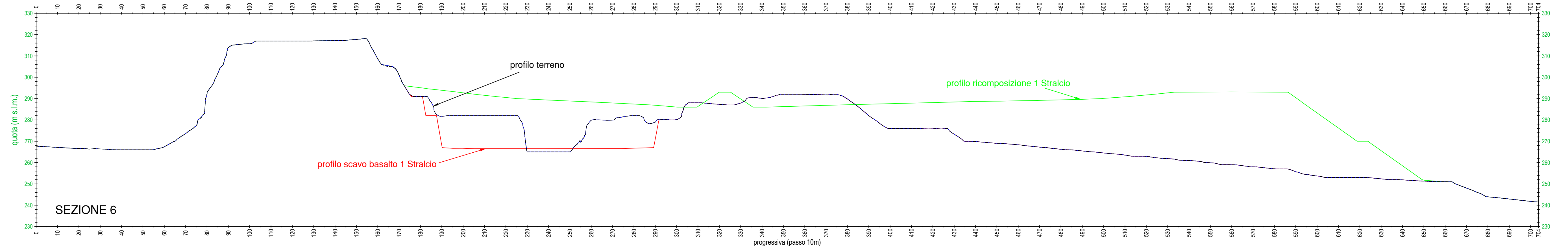
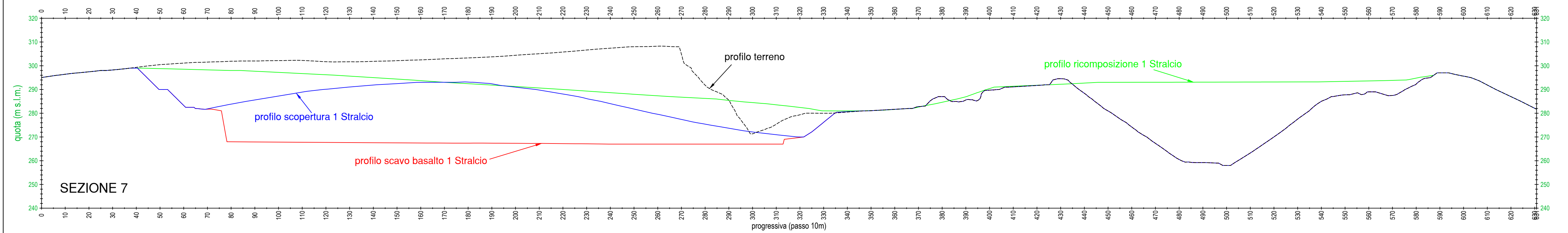
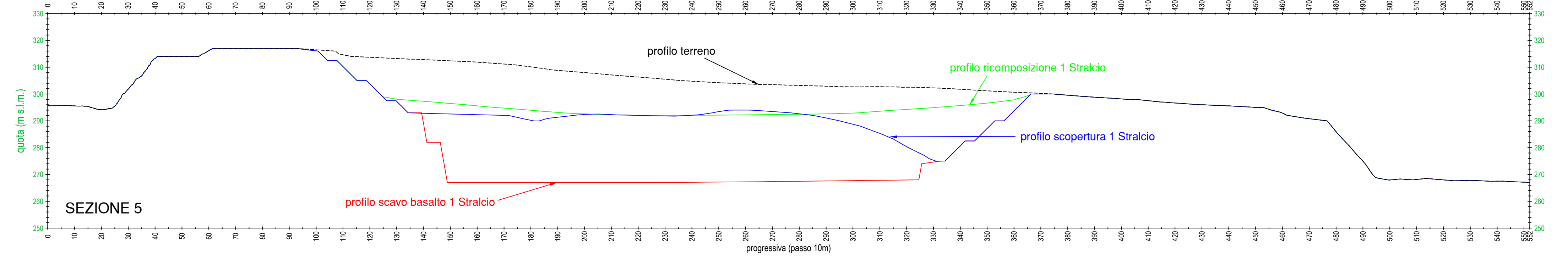
DOTT. MATTEO MANCINI

Aspetti Paesaggistici: STUDIO TECNICO ASSOCIATO TRASTULLI

DOTT. FRANCESCO DAINELLI

DATA EMISSIONE	REVISIONE	DATA REVISIONE
DICEMBRE 2019	1	LUGLIO 2020

IL PROGETTO HA INERENZA A TERRE DI PROPRIETA' DI TERZI E NON HA SCOPO DI APPROVAZIONE NEMMENO CONSENZA NEMMENO TITOLO NESSUNO. IL PROGETTO E' SOLO UNO DEI DOCUMENTI NECESSARI PER LA REALIZZAZIONE DEL PROGETTO. IL PROGETTO E' SOLO UNO DEI DOCUMENTI NECESSARI PER LA REALIZZAZIONE DEL PROGETTO.



LEGENDA

- Profilo Iniziale Terreno
- Profilo al termine della scoperta totale del 1° Stralcio
- Profilo al termine dell'estrazione totale di basalto del 1° Stralcio
- Profilo al termine della sistemazione morfologica del 1° Stralcio

