

CAVA PER ESTRAZIONE DI MATERIALE BASALTICO SITA IN LOCALITA' "LA SPICCA" DEL COMUNE DI ORVIETO (TERNI)

ACCERTAMENTO DI GIACIMENTO DI CAVA ATTIVA
ai sensi dell' art. 5bis - L.R. 2/2000 e smi e art. 3 - R.R. 3/2005 e smi

PROGETTO PRELIMINARE

COMMITTENTE:

BASALTO LA SPICCA S.P.A
LOCALITA' ACQUAFREDDA, 18/A - 05018 ORVIETO (TR)

2° STRALCIO FUNZIONALE
PLANO -ALTIMETRIA DI PROGETTO
- scoperta totale -

TAVOLA 11
SCALA 1:2.000

Progettazione: STUDIO TECNICO ASSOCIATO TRASTULLI

Aspetti Geologici: STUDIO TECNICO ASSOCIATO TRASTULLI
Aspetti Agronomici, Vegetazionali, Naturalistici e Forestali: DOTT. ANDREA BRUSAFERRO
DOTT. LEONARDO MAROTTA
DOTT. MATTEO MANCINI

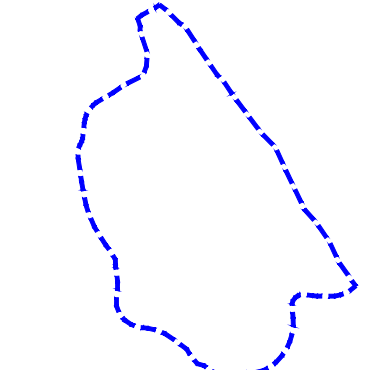
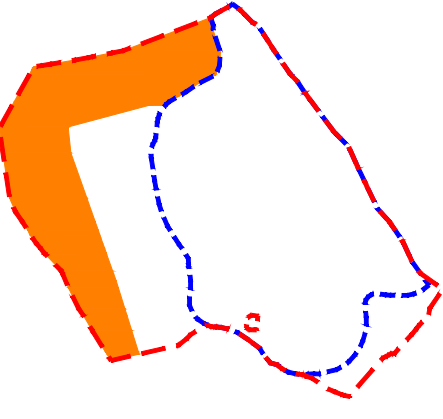
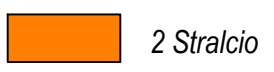




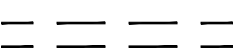

Aspetti Paesaggistici: DOTT. FRANCESCO DAINELLI

COORDINAMENTO: STUDIO TECNICO ASSOCIATO "TRASTULLI"
dei geologi CARASCIO PASCO, LISANI FRANCESCO e TRASTULLI SANDRO
Via A. Saraceni, 14/C - 05100 TERNI (TR) tel 0744-265680
cell. 337-76707 (Sara) 347-498352 (Fran) 347-497971 (Sandro)
PEC: studioassociatoge@pec.it
e-mail: info@studioassociatoge.it studioassociatoge@trastulli.com

DOTT. GEOL. SANDRO TRASTULLI

DATA EMISSIONE	REVISIONE	DATA REVISIONE
DICEMBRE 2019	1	LUGLIO 2020

LEGENDA

-  Area attualmente autorizzata dal Comune di Orvieto con prot. 0022593 del 26/08/2014 (autorizzazioni n°1 del 29 Giugno 2006 e n°1 del 9 Luglio 2014) (37Ha 64are 91ca)
-  Proposta di Giacimento (70Ha 01are 40ca)
-  2 Stralci
-  Curve di livello direttrici (passo 5m)
-  Curve di livello normali (passo 1m)
-  Curve di livello direttrici di progetto (passo 5m)
-  Curve di livello normali di progetto (passo 1m)
-  Viabilità interna alla cava
-  Traccia delle sezioni (2 Stralci)

