

CAVA PER ESTRAZIONE DI MATERIALE BASALTICO SITA IN LOCALITA' "LA SPICCA" DEL COMUNE DI ORVIETO (TERNI)

ACCERTAMENTO DI GIACIMENTO DI CAVA ATTIVA
ai sensi dell' art. 5bis - L.R. 2/2000 e smi e art. 3 - R.R. 3/2005 e smi

PROGETTO PRELIMINARE

COMMITTENTE:

BASALTO LA SPICCA S.P.A
LOCALITA' ACQUAFREDDA, 18/A - 05018 ORVIETO (TR)

2° STRALCIO FUNZIONALE
PLANO -ALTIMETRIA DI PROGETTO
- massima estrazione di materiale basaltico -

TAVOLA 12
SCALA 1:2.000

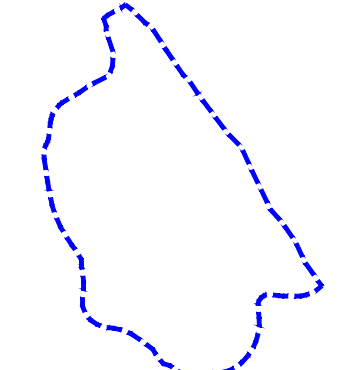
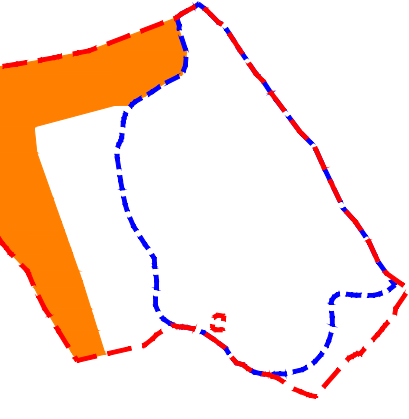







Progettazione: STUDIO TECNICO ASSOCIATO TRASTULLI
 Aspetti Geologici: STUDIO TECNICO ASSOCIATO TRASTULLI
 Aspetti Agronomici, Vegetazionali, Naturalistici e Forestali: DOTT. ANDREA BRUSAFERRO
 DOTT. LEONARDO MAROTTA
 DOTT. MATTEO MANCINI
 Aspetti Paesaggistici: DOTT. FRANCESCO DAINELLI

Coordinamento: STUDIO TECNICO ASSOCIATO "TRASTULLI"
 del geologo Carascio Paolo, Lisanti Francesco e Trastulli Sandro
 Via A. Saraceni, 14/c - 05100 TERNI tel 0744-236580
 cell. 337-767007 (Sani) 347-4983252 (Fam) 347-4979971 (Esa)
 PEC: studioassociato@pec.it
 e-mail: info@studioassociatoassociatostrastulli.com

DOTT. GEOL. SANDRO TRASTULLI
 ALBO REGIONE UMBRIA
 N. 28

DATA EMISSIONE	REVISIONE	DATA REVISIONE
DICEMBRE 2019	1	LUGLIO 2020

LEGENDA

-  Area attualmente autorizzata dal Comune di Orvieto con prot. 0022593 del 26/08/2014 (autorizzazioni n°1 del 29 Giugno 2006 e n°1 del 9 Luglio 2014) (37Ha 64are 91ca)
-  Proposta di Giacimento (70Ha 01are 40ca)
-  2 Stralcio
-  Curve di livello direttrici (passo 5m)
-  Curve di livello normali (passo 1m)
-  Curve di livello direttrici di progetto (passo 5m)
-  Curve di livello normali di progetto (passo 1m)
-  Viabilità interna alla cava
-  Traccia delle sezioni (2 Stralcio)

