

**COMUNE DI ORVIETO**

CAVA PER ESTRAZIONE DI MATERIALE BASALTICO SITA IN LOCALITA' "LA SPICCA" DEL COMUNE DI ORVIETO (TERNI)

**ACCERTAMENTO DI GIACIMENTO DI CAVA ATTIVA**  
ai sensi dell' art. 5bis - L.R. 2/2000 e smi e art. 3 - R.R. 3/2005 e smi

**PROGETTO PRELIMINARE**

COMMITTENTE:

**BASALTO LA SPICCA S.P.A**

LOCALITA' ACQUAFREDDA, 18/A - 05018 ORVIETO (TR)

**2° STRALCIO FUNZIONALE**  
PLANO -ALTIMETRIA DI PROGETTO  
- sistemazione morfologica  
al termine del 2° stralcio funzionale -

**TAVOLA 13**  
SCALA 1:2.000

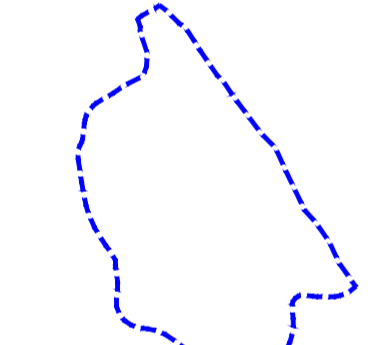
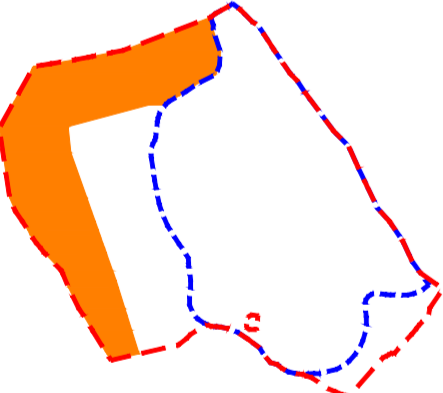





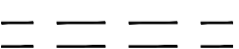

Progettazione: STUDIO TECNICO ASSOCIATO TRASTULLI  
 Aspetti Geologici: STUDIO TECNICO ASSOCIATO TRASTULLI  
 Aspetti Agronomici, Vegetazionali, Naturalistici e Forestali: DOTT. ANDREA BRUSAFERRO  
 DOTT. LEONARDO MAROTTA  
 DOTT. MATTEO MANCINI  
 Aspetti Paesaggistici: DOTT. FRANCESCO DAINELLI

Coordinamento: STUDIO TECNICO ASSOCIATO "TRASTULLI"  
 del geologo Carascio Paolo, Lisanti Francesco e Trastulli Sandro  
 Via A. Saraceni, 14/C - 05100 TERNI tel 0744-236580  
 cell. 337-76707 (Sara) 347-498352 (Paolo) 347-497971 (Sandro)  
 PEC: studioassociato@pec.it  
 e-mail: info@studioassociatoassociatoassociato.it

DOTT. GEOL. SANDRO TRASTULLI

DATA EMISSIONE	REVISIONE	DATA REVISIONE
DICEMBRE 2019	1	LUGLIO 2020

**LEGENDA**

-  Area attualmente autorizzata dal Comune di Orvieto con prot. 0022593 del 26/08/2014 (autorizzazioni n°1 del 29 Giugno 2006 e n°1 del 9 Luglio 2014) (37Ha 64are 91ca)
-  Proposta di Giacimento (70Ha 01are 40ca)
-  2 Stralcio
-  Curve di livello direttrici (passo 5m)
-  Curve di livello normali (passo 1m)
-  Curve di livello direttrici di progetto (passo 5m)
-  Curve di livello normali di progetto (passo 1m)
-  Viabilità interna alla cava
-  Traccia delle sezioni (2 Stralcio)

