

COMUNE DI ORVIETO

CAVA PER ESTRAZIONE DI MATERIALE BASALTICO SITA IN LOCALITA' "LA SPICCA" DEL COMUNE DI ORVIETO (TERNI)

ACCERTAMENTO DI GIACIMENTO DI CAVA ATTIVA
ai sensi dell' art. 5bis - L.R. 2/2000 e smi e art. 3 - R.R. 3/2005 e smi

PROGETTO PRELIMINARE

COMMITTENTE:
BASALTO LA SPICCA S.P.A
LOCALITA' ACQUAFREDDA, 18/A - 05018 ORVIETO (TR)

PLANO -ALTIMETRIA STATO ATTUALE DA RILIEVO
APR DEL 17 LUGLIO 2019

TAVOLA
3a

SCALA: 1:2.000

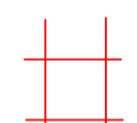
Progettazione: STUDIO TECNICO ASSOCIATO TRASTULLI
Aspetti Geologici: STUDIO TECNICO ASSOCIATO TRASTULLI
Aspetti Agronomici, Vegetazionali, Naturalistici e Forestali: DOTT. ANDREA BRUSAFERRO
DOTT. LEONARDO MAROTTA
DOTT. MATTEO MANCINI
Aspetti Paesaggistici: DOTT. FRANCESCO DAINELLI

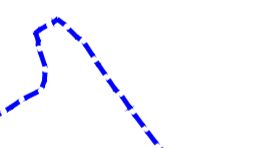
COORDINAMENTO: STUDIO TECNICO ASSOCIATO "TRASTULLI" dei geologi CARASCIO PAOLO, LUSANI FRANCESCO e TRASTULLI SANDRO
Via A. Saraceni, 14/c - 05100 TERNI tel 0744-266580
cell. 337-76707 (San) 947-498352 (Fino) 347-497977 (Fam)
PEC: studioassociato@pec.it
e-mail: info@studioassociatoatrastulli.com


DOTT. GEOL. SANDRO TRASTULLI





DATA EMISSIONE	REVISIONE	DATA REVISIONE
DICEMBRE 2019	1	LUGLIO 2020

LEGENDA

 Il reticolato è riferito al sistema di riferimento nazionale "GAUSS-BOAGA - Fuso est - Datum Roma 40" (passo maglia 500m) (EPSG 3004)

 Area attualmente autorizzata dal Comune di Orvieto con prot. 0022593 del 26/08/2014 (autorizzazioni n°1 del 29 Giugno 2006 e n°1 del 9 Luglio 2014) (37Ha 64are 91ca)

 Proposta di Giacimento (70Ha 01are 40ca)

-  Curve di livello direttrici (passo 5m)
-  Curve di livello normali (passo 1m)
-  Viabilità interna alla cava
-  Traccia delle sezioni (1 Stralcio)

