

COMUNE DI ORVIETO

CAVA PER ESTRAZIONE DI MATERIALE BASALTICO SITA IN LOCALITA' "LA SPICCA" DEL COMUNE DI ORVIETO (TERNI)

ACCERTAMENTO DI GIACIMENTO DI CAVA ATTIVA
 ai sensi dell' art. 5bis - L.R. 2/2000 e smi e art. 3 - R.R. 3/2005 e smi

PROGETTO PRELIMINARE

COMMITTENTE:

BASALTO LA SPICCA S.P.A

LOCALITA' ACQUAFREDDA, 18/A - 05018 ORVIETO (TR)

PLANO -ALTIMETRIA STATO ATTUALE DA RILIEVO
 APR DEL 17 LUGLIO 2019

TAVOLA
3a
 SCALA
 1:2.000

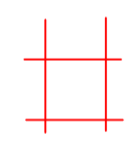
Coordinamento:

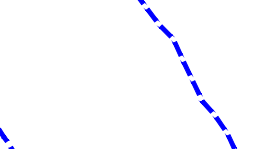
 STUDIO TECNICO ASSOCIATO "TRASTULLI"
 dei geologi Carascio Paolo, Lisanti Francesco e Trastulli Sandro
 Via A. Sarnacci, 14/c - 05100 TERNI tel 0744-236580
 cell. 337-767607 (Sani) 347-498352 (Faso) 347-497977 (Faso)
 PEC: studiotecnicoassociato@pec.it
 e-mail: info@studiotecnicoassociato@trastulli.com
 DOTT. GEOL. SANDRO TRASTULLI

Progettazione:
 STUDIO TECNICO ASSOCIATO TRASTULLI
 Aspetti Geologici:
 Aspetti Agronomici, Vegetazionali, Naturalistici e Forestali:
 DOTT. ANDREA BRUSAFERRO
 DOTT. LEONARDO MAROTTA
 DOTT. MATTEO MANCINI
 Aspetti Paesaggistici:
 DOTT. FRANCESCO DAINELLI





DATA EMISSIONE	REVISIONE	DATA REVISIONE
DICEMBRE 2019		

LEGENDA

 Il reticolato è riferito al sistema di riferimento nazionale "GAUSS-BOAGA - Fusso est - Datum Roma 40" (passo maglia 500m) (EPSG 3004)

 Area attualmente autorizzata dal Comune di Orvieto con prot. 0022593 del 26/08/2014 (autorizzazioni n°1 del 29 Giugno 2006 e n°1 del 9 Luglio 2014) (37Ha 64are 91ca)

 Proposta di Giacimento (63Ha 39are 07ca)

-  Curve di livello direttrici (passo 5m)
-  Curve di livello normali (passo 1m)
-  Viabilità interna alla cava
-  Traccia delle sezioni (1 Stralcio)

