

REGIONE UMBRIA



COMUNE DI ORVIETO



PROVINCIA DI TERNI

CAVA PER ESTRAZIONE DI MATERIALE BASALTICO SITA IN LOCALITA' "LA SPICCA" DEL COMUNE DI ORVIETO (TERNI)

ACCERTAMENTO DI GIACIMENTO DI CAVA ATTIVA

ai sensi dell' art. 5bis - L.R. 2/2000 e smi e art. 3 - R.R. 3/2005 e smi

PROGETTO PRELIMINARE

COMMITTENTE:

BASALTO LA SPICCA S.P.A

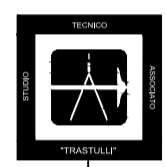
LOCALITA' ACQUAFREDDA, 18/A - 05018 ORVIETO (TR)

PLANO -ALTIMETRIA STATO ATTUALE DA RILIEVO
APR DEL 17 LUGLIO 2019 SOVRAPPOSTA AD
ORTOFOTO

TAVOLA
3b

SCALA
1:2.000

Coordinamento:



STUDIO TECNICO ASSOCIATO "TRASTULLI"
dei geologi Carascio Paolo, Lattini Francesco e Trastulli Sandro
Via A. Saraceni, 14/C - 05100 TERNI tel 0744-206980
cell. 337-76707 (Sara) 347-498352 (Paolo) 347-497977 (Sara)
PEC: studioassociaatoge@pec.it
e-mail: info@studioassociaatoge.com

DOTT. GEOL. SANDRO TRASTULLI

Progettazione:
STUDIO TECNICO ASSOCIATO TRASTULLI

Aspetti Geologici:
STUDIO TECNICO ASSOCIATO TRASTULLI

Aspetti Agronomici, Vegetazionali, Naturalistici e Forestali:
DOTT. ANDREA BRUSAFERRO

DOTT. LEONARDO MAROTTA

DOTT. MATTEO MANCINI

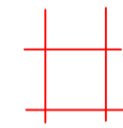
Aspetti Paesaggistici:
DOTT. FRANCESCO DAINELLI

DATA EMISSIONE
DICEMBRE 2019

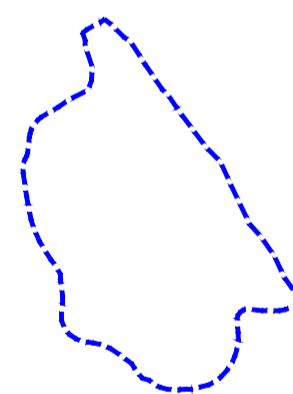
REVISIONE

DATA REVISIONE

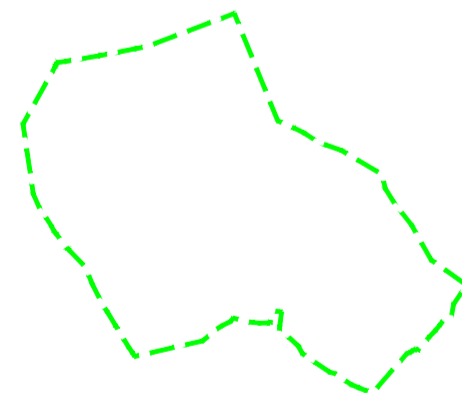
LEGENDA



Il reticolato è riferito al sistema di riferimento nazionale
"GAUSS-BOAGA - Fusso est - Datum Roma 40"(passo maglia 500m)
(EPSG 3004)



Area attualmente autorizzata dal Comune di Orvieto con prot. 0022593 del
26/08/2014 (autorizzazioni n°1 del 29 Giugno 2006 e n°1 del 9 Luglio 2014)
(37Ha 64are 91ca)



Proposta di Giacimento
(63Ha 39are 07ca)



Curve di livello direttrici (passo 5m)



Curve di livello normali (passo 1m)



Viabilità interna alla cava



Traccia delle sezioni (1 Stralcio)

N = 4.732.000

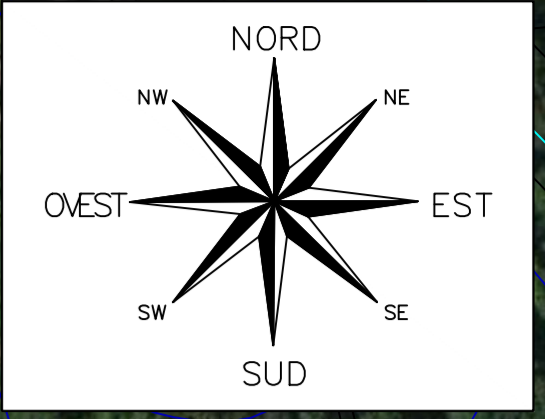
N = 4.731.500

E = 2.286.000

E = 2.286.500

E = 2.286.000

E = 2.286.500



N = 4.732.000

N = 4.731.500