

CAVA PER ESTRAZIONE DI MATERIALE BASALTICO SITA IN LOCALITA' "LA SPICCA" DEL COMUNE DI ORVIETO (TERNI)
ACCERTAMENTO DI GIACIMENTO DI CAVA ATTIVA
 ai sensi dell' art. 5bis - L.R. 2/2000 e smi e art. 3 - R.R. 3/2005 e smi
PROGETTO PRELIMINARE

COMMITTENTE:
BASALTO LA SPICCA S.P.A
 LOCALITA' ACQUAFREDDA, 18/A - 05018 ORVIETO (TR)

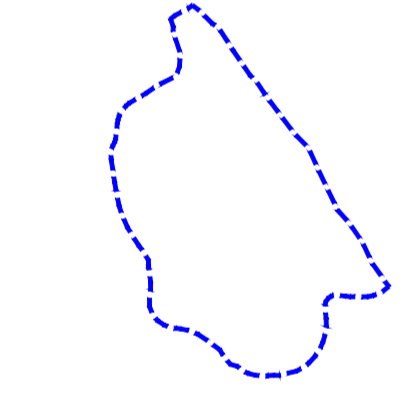
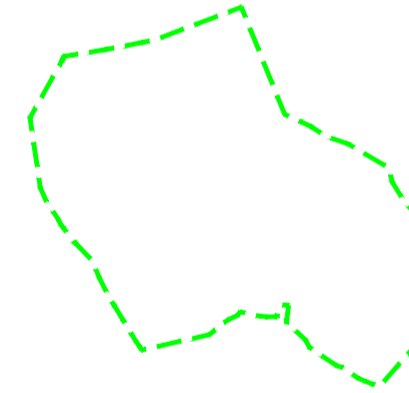


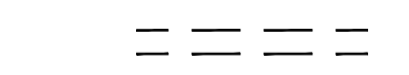
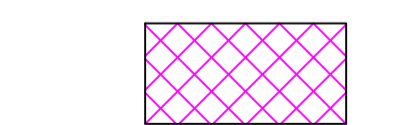


PLANIMETRIA CON INDIVIDUAZIONE DEGLI STRALCI FUNZIONALI
TAVOLA 4
 SCALA: 1:2.000

Progettazione: STUDIO TECNICO ASSOCIATO TRASTULLI
 Aspetti Geologici: STUDIO TECNICO ASSOCIATO TRASTULLI
 Aspetti Agronomici, Vegetazionali, Naturalistici e Forestali: DOTT. ANDREA BRUSAFERRO
 DOTT. LEONARDO MAROTTA
 DOTT. MATTEO MANCINI
 Aspetti Paesaggistici: DOTT. FRANCESCO DAINELLI

COORDINAMENTO: STUDIO TECNICO ASSOCIATO "TRASTULLI" del geologo CARASCIO PASO, LUSANI FRANCESCO e TRASTULLI SANDRO
 Via A. Saraceni, 14/c - 05100 TERNI tel 0744-236580
 cell. 337-76707 (San) 947-498352 (Fisa) 347-497977 (Fisa)
 PEC: studiotecnicoassociato@pec.it
 e-mail: info@studiotecnicoassociatostrastulli.com
 DOTT. GEOL. SANDRO TRASTULLI

DATA EMISSIONE: DICEMBRE 2019

LEGENDA

-  Area attualmente autorizzata dal Comune di Orvieto con prot. 0022593 del 26/08/2014 (autorizzazioni n°1 del 29 Giugno 2006 e n°1 del 9 Luglio 2014) (37Ha 64are 91ca)
-  Proposta di Giacimento (63Ha 39are 07ca)
-  Curve di livello direttrici (passo 5m)
-  Curve di livello normali (passo 1m)
-  Viabilità interna alla cava
-  Completamento area già autorizzata (07 Ha 77 are 41 ca) 1° Stralcio Funzionale
-  Ampliamento (11 Ha 51 are 68 ca) 1° Stralcio Funzionale
-  Ampliamento (14 Ha 11 are 26 ca) 2° Stralcio Funzionale

