

**COMUNE DI ORVIETO**

CAVA PER ESTRAZIONE DI MATERIALE BASALTICO SITA IN LOCALITA' "LA SPICCA" DEL COMUNE DI ORVIETO (TERNI)

**ACCERTAMENTO DI GIACIMENTO DI CAVA ATTIVA**  
ai sensi dell' art. 5bis - L.R. 2/2000 e smi e art. 3 - R.R. 3/2005 e smi

**PROGETTO PRELIMINARE**

COMMITTENTE:

**BASALTO LA SPICCA S.P.A**

LOCALITA' ACQUAFREDDA, 18/A - 05018 ORVIETO (TR)

**1° STRALCIO FUNZIONALE**

PLANO -ALTIMETRIA DI PROGETTO  
- interventi di ricomposizione ambientale al termine  
del 1° stralcio funzionale -


**TAVOLA**

**8**

SCALA  
1:2.000

Coordinamento:



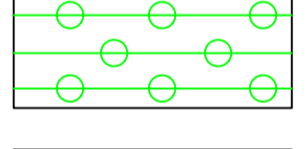
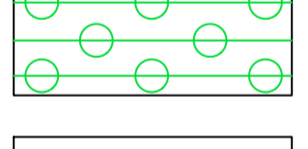
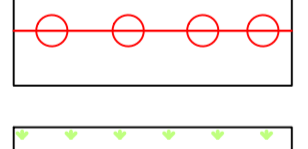


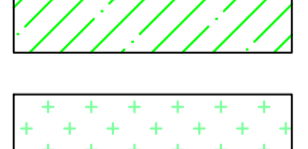
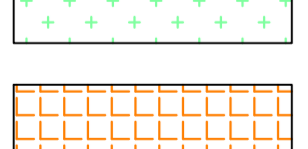

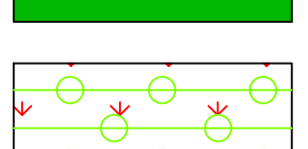



STUDIO TECNICO ASSOCIATO "TRASTULLI"  
dei geologi Carosco Paolo, Lattini Francesco e Trastulli Sandro  
Via A. Sansoni, 41/c - 05100 TERNI tel 0744-206580  
cell. 337-76707 (San) 347-498352 (Fao) 347-497971 (Esa)  
PEC: studioassociato@pec.it  
e-mail: info@studioassociato.com



Progettazione:  
STUDIO TECNICO ASSOCIATO TRASTULLI  
Aspetti Geologici:  
STUDIO TECNICO ASSOCIATO TRASTULLI  
Aspetti Agronomici, Vegetazionali, Naturalistici e Forestali:  
DOTT. ANDREA BRUSAFERRO  
DOTT. LEONARDO MAROTTA  
DOTT. MATTEO MANCINI  
Aspetti Paesaggistici:  
DOTT. FRANCESCO DAINELLI

DATA EMISSIONE	REVISIONE	DATA REVISIONE
DICEMBRE 2019	1	LUGLIO 2020

**LEGENDA**

-  Arbusteto di raccordo e consolidamento erbaceo
-  Vigneto produttivo
-  Consolidamento "duna" protettiva
-  Agroforesta a Vitis vinifera, Acer campestre, Morus nigra e altre
-  Filare di castagni
-  Orto produttivo
-  Giardino mediterraneo a Arbutus unedo, Corylus avellana e altre
-  Bosco a Quercus cerris e Alnus glutinosa
-  Frutticoltura sperimentale
-  Area ricreativa e di accoglienza
-  Area boscata ex ante a prevalenza di Q.cerris, Q.pubescens e specie pioniere
-  Consolidamento scarpate
-  Seminativo
-  Uliveto

